






|  |   |                                 |  |
|--|---|---------------------------------|--|
| <b>12345</b><br><b>25</b>  | Deze kaart is noordgericht<br>Perceelnummer<br>Huisnummer | Schaal 1: 1000                  | <b>kadaster</b><br> |
|  | Vastgestelde kadastrale grens                             | Kadastrale gemeente Zevenbergen |  |
|  | Voorlopige kadastrale grens                               | Sectie B                        |  |
|  | Administratieve kadastrale grens                          | Perceel 371                     |  |
|  | Bebouwing   |                                 |  |

Voor een eensluitend uittreksel, geleverd op 21 juli 2022  
De bewaarder van het kadaster en de openbare registers

Aan dit uittreksel kunnen geen betrouwbare maten worden ontleend.  
De Dienst voor het kadaster en de openbare registers behoudt zich de intellectuele eigendomsrechten voor, waaronder het auteursrecht en het databankenrecht.