








12345	Deze kaart is noordgericht	Schaal 1: 500		
25	Perceelnummer	Kadastrale gemeente		Vlaardingen
	Vastgestelde kadastrale grens	Sectie		H
	Voorlopige kadastrale grens	Perceel		1647
	Administratieve kadastrale grens			
	Bebouwing			

Voor een eensluidend uittreksel, geleverd op 28 juni 2023
De bewaarder van het kadaster en de openbare registers

Aan dit uittreksel kunnen geen betrouwbare maten worden ontleend.
De Dienst voor het kadaster en de openbare registers behoudt zich de intellectuele eigendomsrechten voor, waaronder het auteursrecht en het databankenrecht.