






<b>12345</b>	Deze kaart is noordgericht	<b>Schaal 1: 500</b>	
<b>25</b>	Perceelnummer	<b>Kadastrale gemeente</b> Wissenkerke	
	Huisnummer	<b>Sectie</b> R	
	Vastgestelde kadastrale grens	<b>Perceel</b> 204	
	Voorlopige kadastrale grens		
	Administratieve kadastrale grens		
	Bebouwing		

Voor een eensluitend uittreksel, geleverd op 9 februari 2024  
De bewaarder van het kadaster en de openbare registers

Aan dit uittreksel kunnen geen betrouwbare maten worden ontleend.  
De Dienst voor het kadaster en de openbare registers behoudt zich de intellectuele eigendomsrechten voor, waaronder het auteursrecht en het databankenrecht.