





0 m 5 m 25 m

<b>12345</b> <b>25</b>	Deze kaart is noordgericht Perceelnummer Huisnummer	Schaal 1:500	
	Vastgestelde kadastrale grens	Kadastrale gemeente	Vlaardingen
	Voorlopige kadastrale grens	Sectie	K
	Administratieve kadastrale grens	Perceel	3426
	Bebouwing		
	Overige topografie		

Voor een eensluitend uittreksel, Y, 1 maart 2019  
De bewaarder van het kadaster en de openbare registers

Aan dit uittreksel kunnen geen betrouwbare maten worden ontleend.  
De Dienst voor het kadaster en de openbare registers behoudt zich de intellectuele eigendomsrechten voor, waaronder het auteursrecht en het databankenrecht.